

découverte

① Une ancienne voie ferrée

Voie ferrée reliant Mont-sur-Meurthe à Bruyères, mise en service le 28/10/1882, où circulaient des trains de voyageurs et de marchandises, à traction vapeur jusqu'en 1968 puis en traction Diesel jusqu'en 1980. Le dernier train a circulé en 1988.

② Mémorial Françoise Géminel

Françoise Géminel, vice-championne du monde de voltige aérienne, décédée à cet endroit accidentellement lors d'un meeting aérien en 1981.

③ L'aérodrome

L'aérodrome et l'aéro-club de Mont-sur-Meurthe ont été créés en 1971.

④ Ancien préau

Ancien préau datant de 1820, face à l'ancienne école.

⑤ La Mairie

La Mairie a été reconstruite à partir de l'ancien presbytère en 2001.

⑥ L'église Saint-Aignan

L'église Saint-Aignan construite au XIIIe siècle et qui possède un remarquable maître-autel du XVIIe siècle.



un peu d'histoire



Mont-sur-Meurthe (1134 habitants)

Le village doit son origine à la période gallo-romaine. Une villa, appelée "Montano", fut bâtie par les Romains, le long de la route de Mont à Xermaménil. Des débris de poterie, des fragments de vases, des pièces de monnaie (datées de 110 à 192 après J.-C. ont été retrouvés en 1911).

Mont-sur-Meurthe, qui faisait partie du Saint Empire romain germanique, fut entièrement brûlé et détruit par les soldats du Roi de France en 1675.

Il ne restait que deux ménages en 1712 et c'est vers 1768 que la population augmenta avec l'arrivée "d'étrangers".

La terre de Mont appartenait à différents seigneurs. De cette époque, il ne reste aujourd'hui que le "château", remanié en 1730 par le seigneur des Fours, comte de Mont et d'Athienville marié à Dame Élisabeth de Sulcy. Une tradition locale affirme que le château était en communication, par un souterrain, avec une Maison forte de Templiers située entre Mont et Blainville. Il ne reste aucun vestige de ces édifices.

Mont allait connaître à nouveau les affres de la guerre. Le 24 août 1914, le village est bombardé, son pont détruit, 13 maisons incendiées. Pendant la guerre 39-45, Mont a souffert comme toutes les communes voisines et une fois de plus son pont sur la Meurthe fut détruit.

Renseignements

Commune de Mont sur Meurthe : mairie.mont-sur-meurthe@wanadoo.fr
CCVM • 03 83 71 43 62 • www.ccvm54.fr

Avec le soutien de



Le Plan Départemental des Itinéraires de Promenade et de Randonnée (PDI/PR) est en phase de révision. Il concerne l'ensemble des sentiers de notre territoire.



Association
"Air comme Rando"

Sentiers de randonnée
du Val-de-Meurthe



Au fil de la Mortagne



Anneaux jaunes

Facile

4,5 km

1h30



Départ

Mont-sur-Meurthe

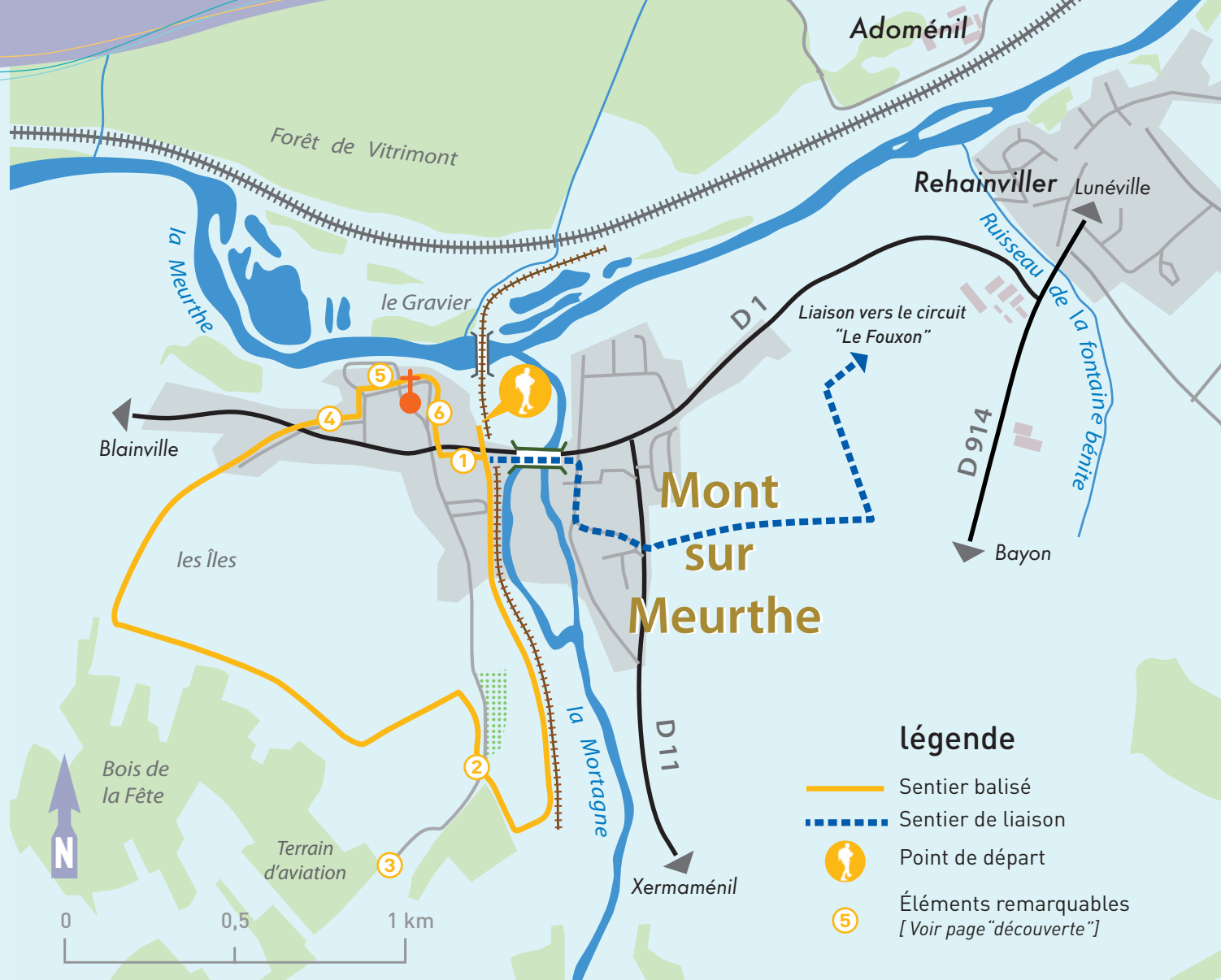
Parking rue de la gare

itinéraire





→ Départ du parking de la rue de la Gare
→ Prendre à droite, traverser la D1, descendre sur 50m, bifurquer à droite sur l'ancienne voie ferrée *① qui permet, à votre gauche, d'apercevoir le cours tranquille de la Mortagne → Après 950 m de marche, prendre à votre droite un sentier le long d'un parc sur 200m environ et tourner encore à droite → Passer devant le mémorial de Françoise Géminel ② → A la bifurcation, laisser à votre gauche le chemin de l'aérodrome ③ → Se diriger à droite sur 600m et prendre le chemin à gauche → Après environ 400m, suivre la flèche vous dirigeant vers la droite pour continuer sur le chemin de la Justice → A l'extrémité de ce chemin, prendre à votre droite vers le village et y entrer après 500m.
→ Traverser (aux feux tricolores) et vous diriger vers la Mairie
→ Passer devant l'école primaire Saint-Exupéry, le Foyer et découvrir à votre droite l'ancien préau ④ → Tourner à gauche et passer devant la Mairie ⑤ → Descendre environ 50m et prendre la grand-rue à votre droite, contourner l'Eglise ⑥ par la gauche, remonter vers la D1, prendre à gauche et rejoindre le parking de la rue de la Gare.

*Liaison Mont-sur-Meurthe/Rehainviller

Depuis l'ancienne voie ferrée, possibilité de rejoindre en 45 mn la rue Gambetta, située sur le circuit du Fouxon de Rehainviller (anneau bleu) en suivant le balisage de cette liaison (disque bleu).



légende

-  Sentier balisé
-  Sentier de liaison
-  Point de départ
-  Éléments remarquables [Voir page "découverte"]

