

Promenade à la découverte de Villacourt, proposée par le groupe de travail « Tourisme » de la Communauté de Communes du Bayonnais.

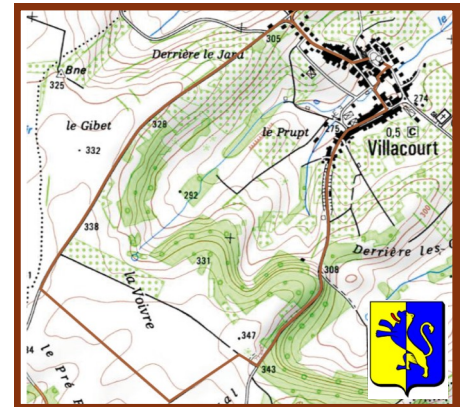
Ce document vous présente des informations sur l'histoire de la commune, son patrimoine bâti et ses activités passées.

## LA COMMUNE DE VILLACOURT

La commune de Villacourt est distante d'environ 5 kilomètres de Bayon. Au dernier recensement de la population, en 2013, ce village-rues comptait 429 habitants. Avec plus d'un millier d'âmes en 1836, Villacourt était de taille importante.

## LES ACTIVITÉS AGRICOLES

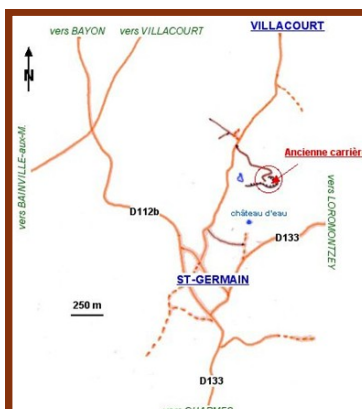
Avec environ 100 hectares plantés (E. Delorme, Lunéville et son arrondissement), la viticulture était l'une des activités les plus prospères pour cette commune. Cependant, la guerre de 1870 et le phylloxéra eurent raison de ces cultures.



Outre les terres arables et les prés, il est à noter que la forêt occupe une grande partie du territoire.



La commune de Villacourt a également vu se développer une fromagerie vers le milieu des années 1930 à l'initiative de M. Charles MARTIN. Beurre, crème et fromages étaient alors produits. M. Paul MARTIN reprit la fromagerie à la suite de son père et la développa progressivement jusqu'à atteindre huit employés à la fin des années cinquante. Le lait était alors collecté dans cinq villages : Villacourt, Froville, Saint-Germain, Loromontzey et Saint-Rémy-aux-Bois. En plus de la production de beurre et de crème, des fromages à pâte cuite et à pâte pressée étaient également fabriqués. L'apparition de nouvelles normes et la forte concurrence ont conduit à la fermeture de la fromagerie en 1973.




## LES CARRIÈRES

Cette ancienne carrière de Dolomie se situe à la limite des bans communaux de Villacourt et de Saint-Germain. Exploitée jusqu'au milieu du XX<sup>ème</sup> siècle, les pierres qui y étaient extraites étaient utilisées pour la construction d'habitations ou de murs de clôture.



La Dolomie est une roche sédimentaire carbonatée contenant au moins 50 % de dolomite. Dans le cas présent, on parle de la Dolomie de Beaumont (Keuper moyen). A cette période, le Bassin Parisien était une plaine submergée par une mer peu profonde. Sous un climat alors aride, le phénomène d'évaporation était constant. Selon son intensité, la dolomite, à l'origine de la Dolomie, se formait.

La roche exploitée auparavant présentait plusieurs nuances allant du jaune beige à un ocre rouge en passant par le rose.



Abribus de Villacourt

Même si elle n'est plus exploitée aujourd'hui, plusieurs propriétaires sont encore recensés sur cet ancien site.

Front de taille en gradins sur le site de l'ancienne carrière

## LE PATRIMOINE BÂTI

La mairie de Villacourt est située à proximité de l'église. Ce bâtiment construit sur trois niveaux date de 1870 et se compose de deux maisons. L'école du village y était installée jusqu'au début des années 1970. Désormais, un nouveau bâtiment accueille les enfants des villages environnants (classes de petite section au CP).



Le Moulin à vent était une ferme située un peu à l'écart de la commune en direction de Loromontzey. Cette construction date de 1817 et est toujours visible aujourd'hui.

Compte tenu du passé viticole de la commune, des maisons typiques de vignerons sont encore visibles rue du Mont.



L'église de Villacourt est dédiée à Saint-Martin. Elle date de la fin du XV<sup>ème</sup> siècle. Dans son ouvrage, E. DELORME donne un certain nombre de détails architecturaux. Cette église est composée d'une haute tour latérale de forme carrée (XII<sup>ème</sup> siècle), surmontée d'un clocher bombé et prolongé par une tourelle ajourée puis par un clocheton. L'entrée est protégée par un grand toit supporté par des colonnes.

Une des pièces maitresse de cette église est son orgue. Il fut commandé par la commune au début des années 1840 auprès de la Manufacture Verschneider de Puttelange. Logé au sein de la nef, l'instrument était alors composé de plus de 1 200 tuyaux et 3 claviers. En 1906, l'orgue subit quelques travaux de modernisation dirigés par l'organier Henri DIDIER.

Lors de la seconde Guerre Mondiale, l'église est occupée et devient un camp de prisonniers à destination des officiers.

Durant les années 1950, l'orgue, devenu vétuste, n'est plus utilisé. Ceci au profit de l'harmonium. L'instrument est classé aux Monuments historiques en 1990 et inscrit à l'Inventaire des Orgues de Lorraine. En 1995, l'association des Amis de l'Orgue est créée afin d'engager un processus de restauration. La Manufacture Bretonne d'Orgues se voit confier les travaux. Les paroissiens purent à nouveau entendre l'orgue lors de la messe de bénédiction du 15 octobre 2000.



Nous pouvons également préciser que le clocher abrite 3 cloches :

- Anne Catherine est la plus grosse et date de 1747,
- Pierrette Joséphine est de taille moyenne et date de 1947,
- Marie Félicie est la plus petite. Refondue plusieurs fois, elle date de 1864.

## MISE EN VALEUR DE LA COMMUNE

L'équipe municipale en place a souhaité mener un projet d'embellissement de la commune comprenant à la fois un aménagement des usoirs et l'enfouissement des réseaux.

Dans un premier temps, les travaux ont été effectués Rue Neuve. Prochainement, ces aménagements seront réalisés Rue Sadi Carnot.

L'ouvrier communal est en charge de l'entretien.

