

## ① Patrimoine architectural

La première église daterait de 1200 et fut démolie en 1868. Celle actuelle a été bâtie en 1870 sur l'ancienne de style roman, imitation du XVIIe siècle. Elle comprend une tour, une triple nef et le chœur. Saint Rémy en est le patron.

Face à l'église, une maison typique de nos villages lorrain sur laquelle on peut voir en façade des poteries de nidification d'oiseaux.

## ② Naissance d'un ruisseau

À cet endroit les ruisseaux de Barbonville et de Sainte Marie forment le ruisseau du Breuil.

## ③ Espace Naturel Sensible du Plain

Cette zone humide classée "ENS" est composée de la reculée de la Meurthe, dans laquelle se jettent les ruisseaux du Breuil et de Chauffontaine. Cet espace protégé est un milieu riche en faune et en flore. Depuis 1999, le Conseil Général a mis en place une politique de protection et de mise en valeur de cet endroit.

## ④ La Draisine

Cet engin pouvait tracter des petits wagons. Elle est le symbole de Damelevières, cité cheminote, qui fut un des plus grands centres de triage de l'Est de la France entre les années 1930 et 2000.

## ⑤ Ferme Sainte Marie

À l'origine, vers 1239, Sainte Marie était un village avec une église. Dévastée pendant la guerre de 100 ans, elle fut réparée puis détruite par les Américains en 1944. Sainte Marie fut alors rattachée au village de Barbonville. Ne subsistent aujourd'hui que la ferme et ses dépendances.

## ⑥ Le bouge

Il daterait du XVIIIe siècle; cette source captée fut l'objet d'un accord entre les seigneurs jésuites et les habitants. L'eau fut acheminée par des conduites en bois (576 troncs) jusqu'au lavoir et à l'abreuvoir attenant. Trois de ces conduites furent mises à jour il y a quelques années lors de travaux de voirie.



## Barbonville

Barbonville tirerait son nom d'un personnage romain Barbontuis puis en 1194 Barbanvilla et Barbonvilla en 1261 puis Barbonville. Les 450 habitants recensés en 2012 sont les barbonvillois "les manceaux ou mal-saouls".

Les maisons sont du XVIIIe siècle, les jésuites de Pont à Mousson possédaient le village avant le duc de Lorraine. En 1927 le village comptait 242 habitants pour 89 maisons et produisait un des meilleurs vins du pays avec ses 60 ha de vignes.

### Renseignements

Commune de Barbonville : [commune.barbonville@orange.fr](mailto:commune.barbonville@orange.fr)  
CCVM • 03 83 71 43 62 • [www.ccvm54.fr](http://www.ccvm54.fr)



Association "Air comme Rando"

# Le Breuil



Communauté de Communes du Val de Meurthe

Anneaux jaunes

Facile

10 km  
0 10

3h00



Départ

Barbonville • Devant l'église





## itinéraire





→ Départ devant l'église ①  
 → Face à l'église, partir vers la gauche. A 100 m prendre de nouveau à gauche \* → Descendre à droite vers la RD 140. 250 m après la sortie du village, s'engager dans le chemin à droite, passer devant la station d'épuration de Barbonville ② → Suivre tout droit et traverser la RD1. Passer les pépinières et les étangs communaux. Aller jusqu'à la Meurthe, tourner à droite en longeant celle-ci sur 800 m → Passer le terrain de moto-cross. À l'intersection suivante, suivre tout droit ③ en laissant à votre gauche l'ENS du Plain → Longer le ruisseau de Chauffontaine et rejoindre la RD1 et la draine ④ → Prendre à droite sur 50 m, traverser la route et s'engager dans le chemin. Aller tout droit → Traverser une zone herbeuse (*le sentier est peu marqué à cet endroit*), longer le parc, tourner à gauche dans un chemin bordé de haies et continuer jusqu'à la ferme Sainte-Marie ⑤ → Prendre à gauche, suivre la route goudronnée sur 500m, traverser la route, continuer tout droit dans des terres agricoles. À 500m, traverser la route. Continuer tout droit → À 350 m descendre à droite, longer une haie sur 100m et prendre à gauche le sentier du Haut de la reine → À 150m prendre à droite et continuer jusqu'à la route goudronnée → Prendre à droite et continuer jusqu'au village. Passer devant le bouge ⑥ et le lavoir. Remonter la Grande Rue, tourner à droite jusqu'à l'église.

### \*Liaison Barbonville/Vigneulles (disques verts)

Depuis la rue du Bronchard, possibilité de rejoindre en 20 minutes, le circuit "Les hauts de Vigneulles" de Vigneulles.



### légende

-  Sentier balisé
-  Sentier de liaison
-  Point de départ
-  Éléments remarquables [ Voir page "découverte" ]

