

# découverte

un peu  
d'histoire



Sentiers de randonnée  
du Val-de-Meurthe

## ① La vigne pédagogique

Une vigne replantée pour rappeler les traditions viticoles du village (*fête des vendanges*).

## ② La cascade du moulin

À cet endroit, il y a plusieurs siècles, se trouvait un moulin à eau appartenant à un seigneur. La cascade est formée par le tuf. Le calcaire contenu dans l'eau se dépose sur les végétaux formant ainsi la cascade.

## ③ Mémorial du Groupe Lorraine 42

Ce mémorial marque l'importance de la résistance dans la région lors de la 2e guerre mondiale. On observera également la réplique de la stèle de la bataille de Royan qui rappelle la participation des Lorrains à la libération de la poche de Royan. En contrebas du mémorial se trouvent également des carrières de plâtre.

## ④ Les Hauts de Vigneulles

Suivant la saison, les plantations de mirabelliers offriront leurs fleurs, fruits, feuilles d'automne ou branches nues. De nos jours, les bois ont souvent remplacé les vignes d'antan. On remarque encore quelques anciens vergers haute-tige envahis par les broussailles.

## ⑤ Magnifique panorama

Tout au long du chemin, à droite vue vers Nancy, à gauche vue jusqu'aux Vosges.

## ⑥ La fontaine de St Quentin

Avant l'arrivée de l'eau courante, c'était la seule fontaine d'eau potable de Saffais. Selon la légende, elle a un pouvoir de guérison des yeux. Quentin était le fils d'un sénateur romain venu en Gaule en mission d'évangélisation. Le préfet romain le fit décapiter et il deviendra Saint-Quentin (*fêté le 31 octobre*). Une statue de St-Quentin portant sa tête sous son bras a été trouvée à Saffais.

## ⑦ L'église Saint-Blaise consacrée le 7 juillet 1877.

## ⑧ Place de l'Ancienne Église

Sur celle-ci se trouvait une ancienne chapelle seigneuriale datant de 1450, remplacée par une église-grange au début du XVIIIe siècle. Cette dernière fut désaffectée en 1874 et livrée à la démolition pour la vente des pierres à partir de 1950. Longer les restes du mur de l'ancien cimetière sur lequel se trouve une croix datée.

## ⑨ Place de la Fontaine

La présence de sources était déjà appréciée à l'époque romaine. Vigneulles est un village de sources.



## Vigneulles (270 habitants),

doit son nom à la vigne qui couvrait les coteaux de la commune. Cultivée depuis l'antiquité, la vigne a disparu depuis que le phylloxéra a détruit la majorité des plants. Les vergers, surtout les mirabelliers, ont alors remplacé cette culture. Saint-Blaise, patron des agriculteurs, est le patron du village. Il intercéderait dans les cas de maladies de gorge, surtout quand des arêtes s'y sont enfoncées !

## Une course au XVIIIe siècle

La chapelle des Aviots étant détruite, Vigneulles et Barbonville décidèrent de sauver la statue de la vierge. Mais qui aurait l'honneur de la posséder? La paroisse de Barbonville possédant la chapelle, ou la commune de Vigneulles sur laquelle est située la chapelle? Comme les Aviots étaient à peu près à égale distance des deux localités, il fut convenu d'un commun accord qu'au signal donné par la sonnerie des cloches, les deux paroisses partiraient en même temps en procession, la statue appartiendrait aux premiers arrivés. La paroisse de Barbonville arriva la première, non sans de violentes réclamations des paroissiens de Vigneulles qui prétendaient que ceux de Barbonville s'étaient mis en marche avant le signal convenu. Par la suite, les Vigneullois appelèrent les Barbonvillois "*les mal saouls, mal rassasiés*" devenu "*les Manceaux*", en retour les Barbonvillois traitèrent les Vigneullois de "*Poussais*" : *pousseurs, poursuiveurs, poussifs*.

### Renseignements


Mairie de Vigneulles: [mairie.vigneulles@gmail.com](mailto:mairie.vigneulles@gmail.com)  
CCVM • 03 83 71 43 62 • [www.ccvm54.fr](http://www.ccvm54.fr)

Avec le soutien de



Le Plan Départemental des Itinéraires de Promenade et de Randonnée (PDI/PR) est en phase de révision. Il concerne l'ensemble des sentiers de notre territoire.

photos: © CCVM - Club Vosgien - Air comme Rando • Graphisme: Pierre de laconie • Impression: Atelier Keshop • mai 2013



# Les Hauts de Vigneulles



⊙ Anneaux rouges

Facile

4,8 km  
0 5

1h30



Départ

Vigneulles • Parking du cimetière






# itinéraire

Dès le départ, regarder sur la gauche, la dernière vieille vigne du village ; se diriger vers celle-ci afin de découvrir la vigne pédagogique ① → Monter le chemin du Lemecieu (*en patois : limaçon*) pour arriver sur la route de Grelot (*en patois : moulin*) → Prendre la route sur 20 m environ, puis tourner à droite - Le petit chemin en descente mène à la cascade du Moulin ② → Remonter sur la route de Grelot - *On aperçoit les bassins de décantation des usines Solvay* - Passer au-dessus de la source qui forme la cascade - *Sur la gauche se trouvaient des carrières de plâtre exploitées uniquement pour le village et abandonnées depuis environ 200 ans. Ces carrières font le bonheur des renards et des blaireaux* → Prendre à gauche dans le bois le raidillon appelé chemin de la Folie - *Ce sentier mène au Mémorial du Groupe Lorraine 42* ③ → Monter le chemin face aux mirabelliers jusqu'au verger (*Ne pas oublier de refermer la porte pour éviter aux moutons de s'échapper*) → Arrivée sur les Hauts de Vigneulles ④ → Longer la clôture jusqu'à la prochaine porte et poursuivre sur le chemin - *Le long de ce chemin observer à droite les restes de la carrière de pierres envahie par les ronces et admirer la vue panoramique* ⑤ → Continuer pour arriver à la fontaine de Saint Quentin ⑥ → Emprunter la route en prenant à gauche, descendre jusqu'au deuxième virage - A ce niveau, emprunter un petit chemin de sources qui peut être glissant - *Pour ceux qui craignent les sentiers glissants, continuer sur la route et rejoindre le circuit plus bas* → Traverser le bois d'où jaillissent de nombreuses sources → A l'intersection \*, poursuivre à gauche en direction de la route de Saffais vers Vigneulles. En descendant, profiter d'un dernier point de vue sur le village → Entrer dans le village, passer devant la croix de mission puis, plus bas, devant l'église Saint-Blaise. ⑦ → Descendre jusqu'au Monument aux Morts, remonter sur la gauche pour rejoindre la place de l'ancienne église ⑧ → À gauche, un coup d'œil sur la fontaine et le lavoir ⑨ → Retourner vers le cimetière.

## \*Liaison Vigneulles/Barbonville (disques verts)

Depuis l'intersection, possibilité de rejoindre la rue du Bronchard, située sur le **circuit du Breuil** de Barbonville.

## légende

-  Sentier balisé
-  Sentier de liaison
-  Point de départ
-  Éléments remarquables [ Voir page "découverte" ]
-  Point de vue

