

























# itinéraire

→ Départ de la "Zone de loisirs" de Damelevières.  
→ Longer les terrains de tennis en suivant les    
jusqu'à la salle des fêtes de Damelevières → Suivre les   
et prendre à droite la D1 jusqu'à la draine → S'engager  
immédiatement à droite dans le chemin en direction de  
la Meurthe en suivant les   → Laisser l'ENS du Plain  
(Espace Naturel Sensible) sur la droite → Longer la Meurthe  
pendant 750 m et tourner à gauche en direction de la D1,  
la traverser. → Continuer vers Barbonville → Entrer dans  
le village → A 100 m, suivre les , prendre à droite  
la route, passer devant le cimetière et poursuivre → A  
l'intersection, prendre à gauche et se diriger vers  
Vigneulles → A la patte d'oie, prendre à droite et suivre  
les   → Passer à proximité du cimetière et monter au  
Mémorial. Prendre immédiatement à gauche → A 1,3 km,  
descendre à gauche sur la route → Après 600 m, bifurquer  
à droite → Au carrefour des chemins, prendre à gauche  
en suivant les   jusqu'à Barbonville → Prendre 2 fois  
à droite, en suivant les   → Passer devant l'église puis  
devant le lavoir → Continuer jusqu'à l'étang → Tourner à  
gauche, monter puis descendre sur 750 m → Virer à  
gauche vers le "Haut de la Reine" et redescendre →  
Traverser la D141, continuer tout droit, traverser la  
suivante en direction de la ferme Ste Marie  
→ Avant d'arriver à la ferme, tourner à droite et suivre  
les   sur 800 m → Traverser la D110 et s'engager dans  
le petit bois → A la sortie, prendre à droite → A 800 m,  
arriver sur la route et prendre à gauche, passer devant la  
Ferme du Corbeau et continuer vers la forêt, la traverser  
en direction de Charmois → Suivre les  → Traverser le  
village en passant devant la mairie 

## suite itinéraire

   Prendre la D1c à droite. Passer sur le pont SNCF  
→ A la sortie du virage suivre les   → Prendre le  
chemin de terre → Monter et traverser le petit-bois et  
descendre vers Blainville → Aux "Meys-Hallats", suivre les  
 se diriger en face, traverser le lotissement → Au panneau  
"STOP", prendre à gauche puis à 200 m, s'engager à droite  
dans la rue de la Justice en suivant les   → Continuer  
sur la route qui se transforme rapidement en chemin en  
direction de l'aérodrome → Le laisser sur la droite et  
poursuivre vers Mont-sur-Meurthe → Au carrefour, prendre  
à droite la D1 sur 200m → Bifurquer à gauche en direction  
de la gare → Traverser le pont sur la Meurthe puis prendre  
le premier chemin à gauche → Emprunter le pont SNCF et  
prendre en face la travée forestière → Monter sur 500m et  
virer à droite → Poursuivre jusqu'au "Château d'Adoménil",  
continuer sur la route goudronnée et avant le pont sur  
l'autoroute, tourner à gauche → Longer l'autoroute jusqu'au  
pont suivant, puis prendre à gauche → Poursuivre sur  
2,5 km → Passer devant "la Ferme du Rendez-Vous" → À  
75 m, se diriger à gauche vers Damelevières → A la D1a,  
prendre à droite, puis à gauche, traverser les 2 ponts  
→ Continuer sur 200m et prendre la deuxième à droite, puis  
de nouveau à droite et retour à la "Zone de loisirs".



**Merci de respecter la présence des  
randonneurs pédestres en signalant  
votre approche et en ralentissant  
votre vitesse.**

Renseignements  
CCVM • 03 83 71 43 62 • [www.ccvm54.fr](http://www.ccvm54.fr)

Avec le soutien de



Le Plan Départemental des Itinéraires de Promenade et de Randonnée (PDIPR) est en phase de révision.  
Il concerne l'ensemble des sentiers de notre territoire.



Association  
"Air comme Rando"

Sentiers de randonnée  
du Val-de-Meurthe



## Circuit VTT



40 km + 3h30




Balisateur      



Facile

Damelevières • Zone de loisirs

# Légende

-  Circuit VTT balisé
-  Sens de l'itinéraire proposé
-  Point de départ

